

Azincourt, la bataille...

La légende dit que les nuits de brouillard, on distingue parfois les silhouettes fantomatiques des combattants qui s'affrontèrent sur la plaine d'Azincourt le 25 octobre 1415.

A coups de lances, d'épées, de hache et sous une pluie de flèches, Français et Anglais se livrèrent un combat acharné sur un terrain boueux et défoncé par le piétinement des chevaux. Azincourt, terre rouge de sang des hommes et tombeau de la chevalerie française qui, en ce jour funeste, connaît une des plus terribles défaites de la guerre de Cent-Ans. Partez à la découverte de la vie des hommes qui ont combattu dans cette terrible bataille en visitant le Centre Azincourt 1415 qui vous transportera au début du XVème siècle.

Tous les jours, sauf le mardi, de 10h à 17h30.

Azincourt 1415, le Moyen Age en 7 Vallées

24, rue Charles VI 62310 Azincourt

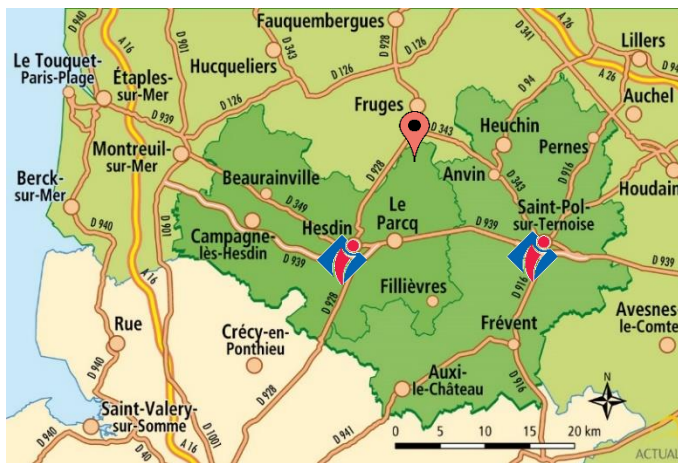
+33 (0)3 21 47 27 53

<http://azincourt1415.com/>

f [Azincourt1415](#)



La tour d'observation du champ de bataille



A HESDIN

21, Place d'Armes 62140 Hesdin

+33 (0)3 21 86 19 19

accueil@7valleesternoistourisme.com

☞ Hors vacances scolaires :

Du lundi au samedi, de 9h30 à 13h et de 14h30 à 18h

☞ Vacances scolaires (entre printemps et automne) :

Du lundi au samedi, de 9h30 à 13h et de 14h30 à 18h

ainsi que les dimanches et jours fériés, de 10h à 13h

A SAINT POL SUR TERNOISE

Place de l'Hôtel de Ville

62130 Saint Pol sur Ternoise

+33 (0)3 21 47 08 08

accueilstpol@7valleesternoistourisme.com

☞ Du lundi au vendredi, de 10h à 12h et de 14h à

17h30 ; le samedi, de 10h à 12h

www.7valleesternoistourisme.com

Tous nos sentiers en téléchargement PDF
et au format GPX sur notre site web !



Retrouvez-nous sur Facebook et Instagram



Conception, impression : OT7Vallées Ternois. Cartographies : Actual.
Photos : R. Piclin (couverture). JP Johannès (centre « Azincourt 1415 »)

RANDONNÉE PEDESTRE EN 7 VALLÉES TERNOIS

Sentier le Henri V


140m
110m
70m

12km-3h

Départ : parking en face de l'église

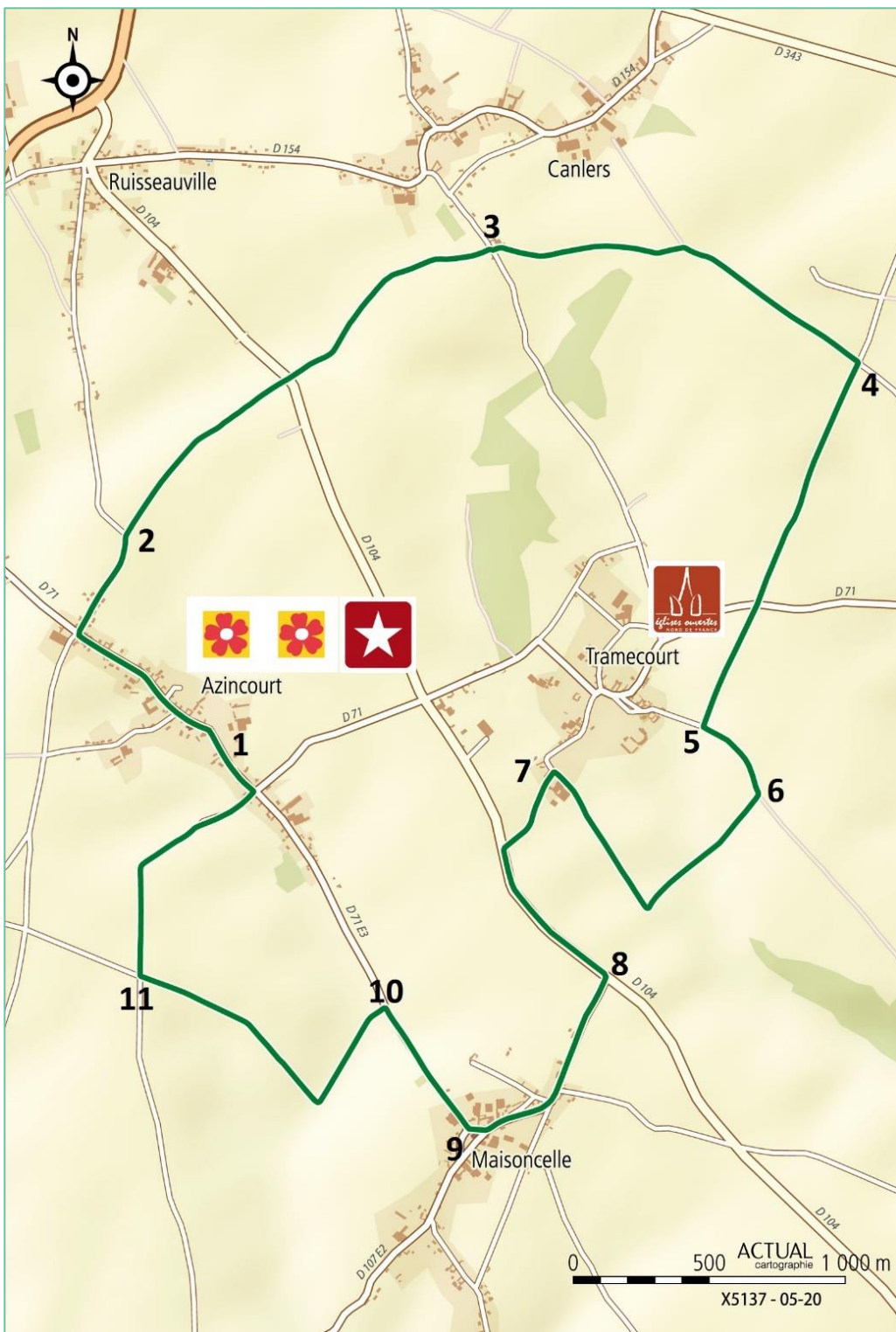
Rue Charles VI 62310 Azincourt

Niveau : moyen



Partez sur les chemins d'Azincourt
et découvrez les lieux environnant
l'une des plus terribles batailles
de la guerre de Cent-ans.

7 Vallées Ternois
TOURISME



1. Départ du parking de l'église d'Azincourt. Face à l'église, prendre à droite la rue Charles VI. Passer devant le Centre « Azincourt 1415, le Moyen-Âge en 7 Vallées ». Au 1^{er} croisement, à la chapelle, prendre à droite la rue du Moulin vers le hameau de Happegarde sur 400m.

2. Laisser la route goudronnée et prendre sur votre droite, le chemin de terre. Traverser la D104 et continuer. A un embranchement en « y », rester sur votre droite pour rejoindre la rue de Tramecourt.

3. Se diriger à droite vers le château d'eau puis, tout de suite à gauche, emprunter un chemin empierré. Aux 2 bifurcations rencontrées, continuer par la droite jusqu'à un carrefour au pied d'une éolienne.

4. Prendre à droite, traverser la D71.

5. Tourner à gauche en longeant la propriété du château de Tramecourt.

6. Au croisement, prendre à droite un chemin de terre qui descend légèrement sous les arbres. Suivre le chemin jusqu'à une route goudronnée. Peu avant un croisement, il peut y avoir une barrière qui ferme le chemin. Veillez à bien la refermer après votre passage.

7. Tourner à gauche, rue de Tramecourt. Rejoindre la D104. La longer (prudence) sur 650m ; bien emprunter les larges bas-côtés enherbés, jusqu'à une tour. Cette tour d'observation vous propose de prendre de la hauteur afin de situer sur le terrain, la position des deux belligérants pendant la bataille du 25 octobre 1415.

8. Prendre à droite, la D107 E2. Rester sur celle-ci jusqu'à l'église.

9. A l'église, bifurquer à droite et prendre la D173 E1 en direction d'Azincourt. Passer devant le cimetière. Après 300m, tourner à gauche.

10. Prendre une petite route goudronnée qui bifurque à droite « en angle droit » et devient un chemin enherbé.

11. Au croisement, prendre à droite et continuer sur ce chemin qui redescend vers un carrefour. Prendre à gauche, la rue Charles VI et retour au point de départ.

Légende



Musées et sites à visiter



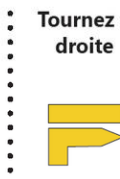
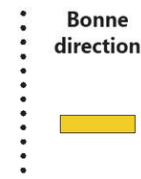
Villes et villages fleuris®



Eglises ouvertes Nord de France®

Code de bonne conduite du randonneur

- Restez sur les chemins et sentiers balisés.
- Gardez vos chiens en laisse.
- Respectez les cultures et les animaux, outils de travail des agriculteurs.
- Soyez courtois avec les autres usagers de la nature.
- Ne jetez rien, emportez vos déchets.
- Ne faites pas peur en forêt.
- Observez la faune et la flore sans les toucher.
- Soyez silencieux et discret.
- Respectez les équipements d'accueil et de signalisation.
- Signalez toute difficulté majeure rencontrée sur le parcours.



N° d'urgence : 112